

Ça vaut le détour...



- Cette randonnée alterne entre chemins en plaine et à travers bois. Elle vous permettra d'accéder à un **magnifique point de vue** sur le centre du village, depuis le Mont Hémet (en quittant la RD114 pour prendre le chemin sur votre gauche).

Infos conseils

Le Pays Neufchâtelois

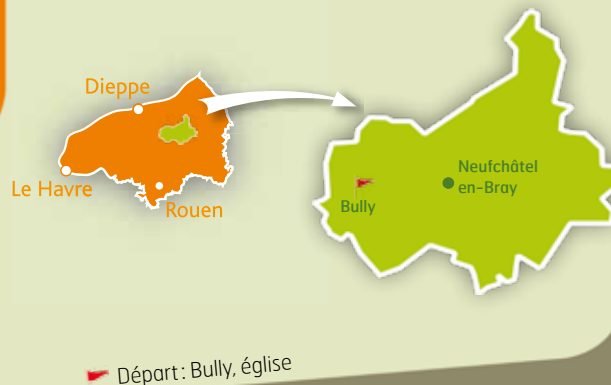
Randonner en Pays Neufchâtelois, c'est mieux comprendre nos paysages préservés, riches d'une flore et d'une faune exceptionnelles, notre bâti traditionnel composé de briques, torchis, colombages, ... Tout en vous promenant, vous apprécierez nos spécialités gourmandes (fromage neufchâtel A.O.P., cidre, pommeau et calvados A.O.C.) directement chez le producteur, ou dans nos commerces, ou sur le traditionnel marché du samedi matin à Neufchâtel-en-Bray.

Références cartes et guides

Carte IGN 1/25 000 n°20090T. Autres circuits de randonnée et informations pratiques relatives aux lieux d'hébergement, de restauration et de visite disponibles auprès de l'office de tourisme.

Renseignements

Office de Tourisme du Pays Neufchâtelois
Tél. : **02.35.93.22.96**
www.ot-pays-neufchatelois.fr



Renseignements

Office de Tourisme du Pays Neufchâtelois
Tél. : **02.35.93.22.96**
www.ot-pays-neufchatelois.fr

Document réalisé par l'Office de Tourisme du Pays Neufchâtelois en partenariat avec les communes concernées. Malgré tout le soin apporté à l'élaboration de ce dépliant, les informations peuvent varier avec le temps. Imprimé par nos soins.

Crédit Photo : Pays Neufchâtelois, Hervé Kropfeld

Pays de Bray

Le Pays Neufchâtelois

Randonnée en Pays Neufchâtelois



RANDONNÉE À PIED

Départ : **Bully**

Circuit **Les Grouelles**

4,5 Km - 1h15



Circuit Les Grouelles

4,5 km - 1h15 environ

Départ : Bully - église

AVIS DU RANDONNEUR

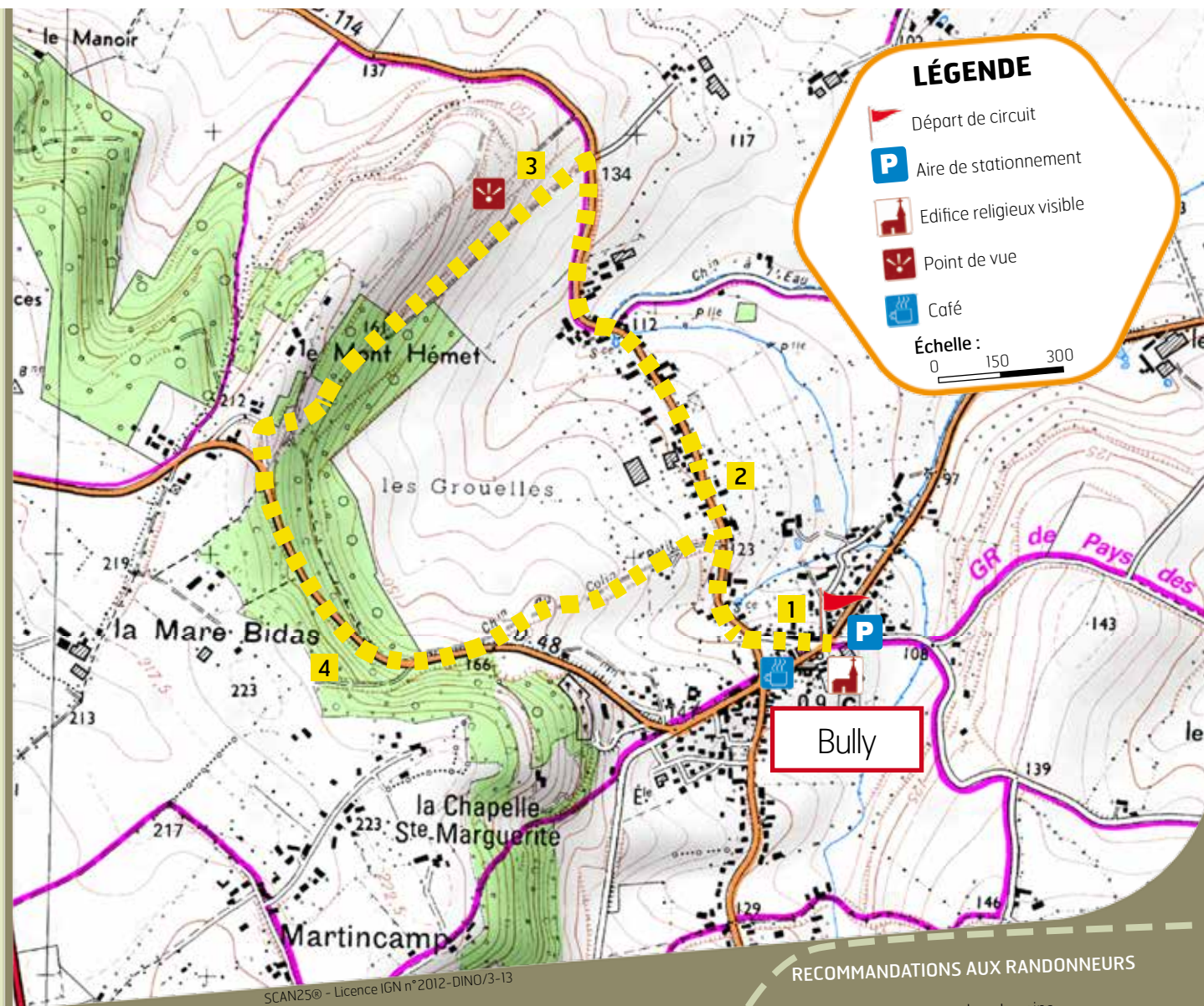
Randonnée au relief changeant et très beau point de vue sur Bully depuis le Mont Hémet.

1 Depuis le totem sur la place de l'église, **P** allez traverser la place de la mairie. Prenez ensuite à gauche la petite rue puis à droite vers Fresles au niveau du carrefour (RD 114).

2 Descendez vers Fresles et passez le carrefour de la Cressonnière. Gardez la RD 114. Passez les dernières maisons du village. La route monte. Prenez le chemin de terre à gauche, juste en face d'une impasse goudronnée.

3 Continuez maintenant sur le chemin de plaine. Sur votre gauche, ne manquez pas d'admirer le beau point de vue sur Bully. Vous montez à travers un petit bois au lieu-dit le Mont Hémet. Au bout du chemin, à la mare Bidas, prenez à gauche sur la RD 48 et redescendez vers Bully.

4 Marchez sur la gauche de la RD 48 et prenez le premier chemin à gauche qui descend entre les arbres. Continuez sur le chemin de terre entre les plaines (chemin Colin Petit). Au bout de ce chemin, retrouvez la RD 114. Suivez-la à droite et revenez au centre du village.



SCAN25© - Licence IGN n°2012-DINO/3-13


Balisateur du circuit

- Bonne direction
- Tourner à gauche
- Tourner à droite
- ✗ Mauvaise direction

Le circuit est balisé en gris.
Pour une meilleure lisibilité, il est représenté en jaune sur la carte.



POUR TROUVER SON CHEMIN

Sur la carte, le drapeau  indique le point de départ, matérialisé sur le terrain par un totem où figurent les informations relatives au circuit. Pour parcourir ce circuit, suivez les marques de peinture et les balises de jalonnement de couleur grise.

RECOMMANDATIONS AUX RANDONNEURS

- Ne vous écartez pas des chemins
- Ne jetez rien, emportez vos déchets
- Tenez les chiens en laisse
- Ne pénétrez pas dans les propriétés privées
- Respectez la nature, les cultures, les animaux
- Pensez au travail des agriculteurs et des forestiers
- Attention aux croisements avec d'autres randonneurs (piétons, cavaliers, VTT)
- Respectez le code de la route
- En période de chasse, soyez prudents
- En forêt n'allumez pas de feu